

PRIMĂRIA COMUNEI
CERTEJU DE SUS

Nr. 767

REGISTRATURA GENERALĂ

AN 2025 LUNA 05 ZI 03

CĂTRE

DOMNUL PRIMAR AL COMUNEI CERTEJU DE SUS
CONSILIUL LOCAL AL COMUNEI CERTEJU DE SUS

AVÂND ÎN VEDERE FALSELE ACUZĂȚII CE NI SAU ADUS DE A LUNGUL ANILOR PRIVIND PROIECTUL MINIER CERTEJ MENTIONEZ DIN NOU CĂ MAJORITATEA LOCUITORILOR DIN SAȚELE HONDOL SI BOCSA NU SE OPUN ACESTUI PROIECT DAR SUNT FOARTE MULTE SEMNE DE ÎNTREBARE CARE PRONUNȚĂ MULTĂ NEÎNȚISE ÎN RÂNDUL ACESTORU CETĂȚENI.


- MAI JOS VĂ ADUCEM LA CUNOȘTIINȚĂ PE ACEASTĂ CALE URMĂTOARELE:
 - ⇒ CU CE SUBSTANȚĂ SE PREPARĂ MINEREUL DIN CARIERA CORANDA? CIARNURĂ?
 - ⇒ DACĂ SE FOLOSEȘTE CIARNURĂ LA UZINA DE PREPARARE UNDE SE VA DEPOZITA STERILUL (REZIDUURI DE LA PROCESUL DE FLOTARE)?
 - ⇒ VECHIUL PRIMAR CÎMPEAN PETRU A SUSTINUT CĂ SE FOLOSEȘTE LA UZINA DE PREPARARE ÎN ULTIMA FAZĂ A PROCESULUI TEHNOLOGIC O METODĂ PRIN PRESARE A PRODUSULUI FINAL CARE APOI SE VA TRANSPORTA ÎN STRĂINĂȚATE. DESI SE CER APROBĂRII DOAR PENTRU AUR SI ARGINT PRIN TRANSPORTUL ÎN STRĂINĂȚATE ȘTATUL ROMÂN ESTE PRACTIC FURAT, CELELALTE ELEMENTE CUM SUNT PLUMBUL, ZINCUL, CUPRUL, MINEREURI RARE (TELURUL) SUNT SCADASE DIN TARĂ FĂRĂ A PLĂTI ȘTATULUI ROMÂN ABSOLUT NIMIC. MENTIONEZ CĂ TELURUL ESTE MAI (SCUMP) VALOROS DECÂT AURUL SI ESTE FOLOSIT ÎN INDUSTRIA SPAȚIALĂ, INDUSTRIA DE ARMAMENT, ETC.
 - ⇒ DOCUMENTAȚIA PENTRU MEDIUL CONTINE APROX. 200 DE PAGINI ÎN CARE ECHIPA MENTIONATĂ CĂ ESTE DE TEREN NU CONSTATĂ EXISTENȚA ÎN IMEDIATA APROPIERE A CĂRIEREI PROPUSE A NICIUNUI CURS DE APA, TOTAL FALS, ACOLO EXISTĂ VALEA CORĂNZII (VALEA BĂIEGII CUM ERTE CUNOSCUTĂ) SI ESTE O ZONĂ FOARTE INSTABILĂ (EXISTĂ UN PLAN DE ALUNECARE CARE A FOST CONFIRMAT DE GEOLOGII IPEG - HUNEDOARA DEVA (S.P. MINEXFOR S.A. DEVA) PÂNĂ VALEA CORĂNZII SE VARSĂ ÎN VALEA HONDOLUKUJ, CE SE VA ÎNTÂMPLA DACĂ PĂMÂNTUL (STERILUL) VA ALUNECA LA VALE SI VA BLOCA VALEA HONDOLUKUJ? MAI ALES CĂ ÎN ACEASTĂ ZONĂ ESTE PROIECTATĂ HALDĂ SUD CU O SUPRAFAȚĂ DE 36,5 HA CARE VA CREA O PRESIUNE ENORMĂ ÎN ACEASTĂ ZONĂ INSTABILĂ. MAI MULȚI ACEASTĂ HALDĂ SUD ESTE ÎN IMEDIATA APROPIERE A SAȚELOR HONDOL SI BOCSA SI VA CREA MARI PROBLEME LOCUITORILOR CARE AU CASE ÎN ACEASTĂ ZONĂ.
- CUM ESTE CU ZONA DE PROTECȚIE?
- CUM ESTE CU ZONA DE SIGURANȚĂ?
- ECHIPA DE CONSILIERI DIN MANDATUL TRECUT A APROBAT PUZ-UL DEVA GOLD PENTRU PROIECTUL MINIER CERTEJ DESI LIASESC MULTE ELEMENTE IMPORTANTE. ÎNTREBAREA FRECVENTĂ ESTE CE SE VA ÎNTÂMPLA CU CASELE NOASTRE DIN IMEDIATA APROPIERE A CĂRIEREI PROPUSE? VOM FI RELOCATI ÎN ALTE ZONE? SAU VOM RĂMÂNE ÎN ACEASTĂ ZONĂ ÎN CARE NU VOM MAI PUTEA TRĂI ÎN CONDIȚII NORMALE DIN CAUZA MĂI MULȚOR FACTORI NOCIVI (ZGOMOT, PRAF, VIBRAȚII, APE ACIDE, FUM ETC) SUNTEM MENDIȚI SĂ ACȚIONĂM ÎN INSTANȚELE ROMÂNEȘTI CONSILIUL LOCAL AL COMUNEI CERTEJU DE SUS (VĂ ROG NU O LUKI CA AMENINȚARE SAU SANTAȚ)
- ⇒ CE SE ÎNTÂMPLĂ CU CELE DOUĂ IAZURI PROIECTATE PE VALEA MĂCRĂȘULUI?
- ⇒ PENTRU O MAI BUNĂ CUNOȘTERE A SITUAȚIEI EXISTENTE ÎNVIȚ ÎN TEREN LA HONDOL ATĂȚ PRIMARUL CĂȚ SI CONSILIUL LOCAL AL COMUNEI CERTEJU DE SUS.

CERTEJU DE SUS
03.03.2025

BĂRSĂIAN ALEXANDRU

0742034455





Către Primăria Certeju de Sus.

Subsemnata Helga Aurelio domiciliată în loc. HONDOL
nr. 169 Jud. Hunedoara.

Citind Arunțul privind dezbaterea PUIZ - Exploatarea
minereunilor auro - argintifere din Perimetrul Certej Com. Certeju de Sus.

și am constatat că mi este afectată proprietatea cu
înconjurarea HĂLZILOR DESTERIL.

Am proprietate în loc. BOCSA-MARE Nr. 11.

Nr. cadastru. 63895. Căști Construcții casă și anexe.

Arabil, Fînă, Pomi fructiferi, Pășune, și izvor
cu apă potabilă.

Nr. cadastru. 63.926 localizare Dealu Grazi Pășune împădurită
unde folosim lemn de foc.

Nr. cadastru. 64.854 Livadă organizată cu pomi fructiferi pe rod.

Fînă unde foc asigurarea cu hrană la animale și
pășune și sînt declarate la APJA.

Nr. cadastru. 61.099 Pădure. } unde folosim lemn de foc.
61.230 Pădure. }

- Asigurarea căilor de acces la proprietăți cele
deținute, cu utilaje, cu picioru, și mijloace de transport.

Mă sînt de acord cu proprietățile mele să fie afectate
deoarece sînt productive.

Vă mulțumesc.

Data.

3.03.2025.

semnatura

AH.

AUTOSENNA S.R.L.
ENTRARE Nr. 68
IEȘIRE
Ziua 10 Luna 03 Anul 2025

ANTREPRIZA TRANSILVANĂ S.R.L.
ENTRARE NR. 35
IEȘIRE
Ziua 10 Luna 03 Anul 2025

Catre Primaria Comunei Certeju de Sus,

PRIMĂRIA COMUNEI
CERTEJU DE SUS
Nr. 879
REGISTRATURA GENERALĂ
AN 2025 LUNA 03 Zi 10

In atentie: dlui Primar Alexandru Luca

Consiliului Local Certeju de Sus

Spre stiinta : ANRMPSG

Datorita faptului ca in 10.03.2025 se va desfasura consultarea publicului privind intentia de elaborare a PUZ " Exploatarea minereurilor auro-argentifere din perimetrul Certej " va rugam sa aveti in vedere urmatoarele aspecte referitoare la acest PUZ al SC DEVA GOLD SA sa raspundeti la aceste solicitari si sa tineti cont de aspectele de legalitate , care sunt absolut obligatorii in aprobarea unui PUZ.

1. In Memoriul de prezentare pag 1 se afirma ca " Studiul a fundamentat propunerea de incadrare ca rezerve a resurselor minerale auro-argentifere din perimetrul Certej (Cariera Coranda), iar la pagina 2 se precizeaza " Beneficiarul doreste exploatarea , prepararea si valorificarea zacamantului Certej , lucrari care presupun : a)exploatarea la suprafata a minereurilor auro-argentifere din cariera exsidenta si extinderea acesteia
b)exploatarea la suprafata a minereurilor auro-argentifere din cariera existenta si extinderea acestela

Avem urmatoarele intrebari :

- 1.1. **Tinand cont ca licenta nr 435/1999 a expirat in 20.01.2025 si nu a fost prelungita, cum se poate lua in considerare Cariera Coranda , care este proprietatea statului roman ca parte din acest PUZ? Exista un acord dat de catre Ministerul Economiei in acest sens?**
- 1.2. **Care sunt terenurile afectate de extinderea de cariera? Se pastreaza aceiasi extindere de cariera sau a fost modificata? Plansele prezentate in Memoriul tehnic sunt vagi , fara o identificare clara a tuturor proprietatilor din acest PUZ. Sunt evidentiatae doar proprietatile DEVA GOLD SA, insa in interiorul PUZ-ului propus exista si alte proprietati denumite enclave. Exista acorduri de vecinatate cu acesti proprietari? Este total fals sa se afirma ca terenurile care nu sunt in proprietatea DEVA GOLD SA, nu fac obiectul PUZ, deoarece sunt in interiorul PUZ-ului.**
- 1.3. **Sa se prezinte Acordurile de vecinatate prin care proprietari privati persoane fizice sau juridice le permit Deva Gold SA sa exploateze?**



2. In Memoriul de prezentare pag.9 se precizeaza ca : “ In prezent accesul pe amplasament se face pe drumul comunal DC24A BOCSA-MICA-VOIA.

De asemenea, se afirma “ accesul la obiectivele propuse se va face pe terenul proprietarului , pe drumuri propuse, intersectand in doua puncte domeniul public al Comunei Certeju de Sus (DC24A).

2.1. **Sa se prezinte capacitatea de tonaj al DC24A din Nomenclatorul de drumuri la Primariei Certeju de Sus?**

2.2. **Ce inseamna acces pe amplasament? Accesul la drumurile de interior in viitoarea cariera sau si acces extern, presupunand diverse transporturi?**

2.3. **Datorita faptului ca este vorba de o exploatare miniera , rugam DEVA GOLD SA sa prezinte variantele de drum industrial propuse in proiect, deoarece doar o referire vaga fara un traseu exact, pentru a se cunoaste impactul asupra zonei si a proprietatilor private. Precizam ca nu toata Comuna Certeju de Sus se afla in proprietatea privata a SC DEVA GOLD SA.**

2.4. **De asemenea , Deva Gold SA sa prezinte conturul PUZ in amanunt, identificat prin puncte TOPO si conturul licentei sau licentelor care fac obiectul prezentului PUZ, deoarece in Memoriul de prezentare a PUZ-ului se afirma ca exploatarea va fi facuta pe proprietatile companiei DEVA GOLD SA.Mentionam ca fosta licenta nr 435/1999 ocupa si alte proprietati private, detinute de persoane fizice sai juridice , blocand in acest fel alte activitati economice industriale , care ar fi putut functiona pe raza Comunei Certeju de Sus. Solicitam categoric sa se acorde mare atentie acestui nou PUZ , deoarece nu vom mai accepta monopolul si blocajele initiate de aceasta companie.**

3. In Memoriul Tehnic la pagina 11 se precizeaza ca “ in zona sud-estica a amplasamentului propus se invecineaza limita intravilanului propus prin PUZ -rezervoare pentru apa industriala 2 x 2500 mc , teritoriu cu care functiunea propusa va conlucra in mod direct din punct de vedere al specificului tehnologic propus.

3.1. **Tinand cont de faptul ca aceste rezervoare pentru apa industriala au fost dezafectate , am dori sa stim ce viabilitate are acest proiect minier, atata timp cat se face referire intr-un Memoriu tehnic de aprobare a PUZ-ului la obiective care nu mai exista.**

4. In Memoriul Tehnic la pagina 13 se afirma “ amplasarea uzinei de preparare propuse in vecinatatea carierei, pentru a facilita si fluxul tehnologic abordat-respectiv extragerea din cariera, transport auto, concasare, preparare, prelucrare,livrare si amplasarea haldelor de steril pe vechile amplasamente, extinderea ariei ocupate de acestea, materialul steril rezultat din descoperita se va depozita in trepte cu inaltimea de 10 m, berme de 7 m , asigurandu-se stabilitatea haldei.

4.1. **Uzina SC DEVA GOLD SA pe ce terenuri va fi amplasata? Proprietate privata DEVA GOLD SA sau pe proprietatea Statului roman? Exista un acord din partea**

Ministerului economiei in acest sens, tinand cont ca astazi la prezentarea Intentiei de PUZ, compania DEVA GOLD SA nu detine o licenta valabila sau un permis de exploatare?

5. In Memoriul de prezentare , pct 3.4.2. pagina 14 se precizeaza ca “ materialul pentru sistemul rutier propus va fi asigurat din carierele existente (Dealul Cucai si Floroaia).

5.1 Care sunt rezervele de andezit din Dealul Cucai si Floroaia, tinand cont, ca rocile andezitice au fost comercializate de DEVA GOLD SA pentru alte lucrari de infrastructura , in ultimii 3-4 ani?

6. Tot la pagina 14 , in Memoriul de prezentare se precizeaza “ SC DEVA GOLD SA propune pentru zacamantul Certej modelul bazat pe prelucrarea si vanzarea de concentrate auro-argentifere”.

6.2. Revenind la intrebarea de la punctul 2, insistam pe prezentarea variantei de drum industrial aprobata ,pe care se va transporta acest concentrat ? Prin drum industrial se intelege transportul care se realizeaza in afara incintei. Se va utiliza DJ 761 prin interiorul Comunei Certeju de Sus sau alt traseu?

Va rugam sa tratati cu responsabilitate aprobarea acestui PUZ, deoarece este un proiect cu un impact major asupra Comunei Certeju de Sus, iar prezentarea de date incerte, incorecte sau neprezentarea lor de catre operatorul minier DEVA GOLD SA , poate duce intr-o zona de nelegalitate, cu consecintele pe care le impune legea.

Este important sa avem minerit in zona, dar consideram ca la amploarea acestui proiect , trebuiesc prezentate date mult mai clare, locuitorii Comunei merita sa fie informati corect, iar ceilalti operatori economici din zona afectata trebuiesc consultati. Nu a fost aprobat pana astazi un PUZ cu enclave in el, nu este legal. Nu a fost aprobat un PUZ pentru un proiect atat de important, fara sa se cunoasca traseul exact pe care se va transporta acel concentrat, unde anume se vor amplasa haldele de steril, ce impact vor avea asupra Comunei?

Antrepriza Transilvana – prin Adm. Raluca Bugnar

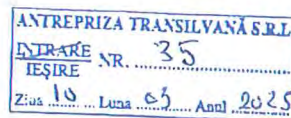
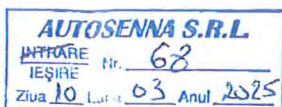


Autosenna SRL -prin Adm. Daniel Bugnar



Propietar persoana fizica -Daniel Bugnar






Catre Primaria Comunei Certeju de Sus,

In atentia: dlui Primar Alexandru Luca

Consiliului Local Certeju de Sus



Spre stiinta : ANRMPSG

Datorita faptului ca in 10.03.2025 se va desfasura consultarea publicului privind intentia de elaborare a PUZ " Exploatarea minereurilor auro-argentifere din perimetrul Certej " va rugam sa aveti in vedere urmatoarele aspecte referitoare la acest PUZ al SC DEVA GOLD SA sa raspundeti la aceste solicitari si sa tineti cont de aspectele de legalitate , care sunt absolut obligatorii in aprobarea unui PUZ.

1. In Memoriul de prezentare pag 1 se afirma ca " Studiul a fundamentat propunerea de incadrare ca rezerve a resurselor minerale auro-argentifere din perimetrul Certej (Cariera Coranda), iar la pagina 2 se precizeaza " Beneficiarul doreste exploatarea , prepararea si valorificarea zacamantului Certej , lucrari care presupun : a)exploatarea la suprafata a minereurilor auro-argentifere din cariera exsidenta si extinderea acesteia
b)exploatarea la suprafata a minereurilor auro-argentifere din cariera existenta si extinderea acesteia

Avem urmatoarele intrebari :

- 1.1. Tinand cont ca licenta nr 435/1999 a expirat in 20.01.2025 si nu a fost prelungita, cum se poate lua in considerare Cariera Coranda , care este proprietatea statului roman ca parte din acest PUZ? Exista un acord dat de catre Ministerul Economiei in acest sens?
- 1.2. Care sunt terenurile afectate de extinderea de cariera? Se pastreaza aceiasi extindere de cariera sau a fost modificata? Plansele prezentate in Memoriul tehnic sunt vagi , fara o identificare clara a tuturor proprietatilor din acest PUZ. Sunt evidentiata doar proprietatile DEVA GOLD SA, insa in interiorul PUZ-ului propus exista si alte proprietati denumite enclave. Exista acorduri de vecinatate cu acesti proprietari? Este total fals sa se afirma ca terenurile care nu sunt in proprietatea DEVA GOLD SA, nu fac obiectul PUZ, deoarece sunt in interiorul PUZ-ului.
- 1.3. Sa se prezinte Acordurile de vecinatate prin care proprietari privati persoane fizice sau juridice le permit Deva Gold SA sa exploateze?

2. In Memoriul de prezentare pag.9 se precizeaza ca : “ In prezent accesul pe amplasament se face pe drumul comunal DC24A BOCSA-MICA-VOIA.
De asemenea, se afirma “ accesul la obiectivele propuse se va face pe terenul proprietarului , pe drumuri propuse, intersectand in doua puncte domeniul public al Comunei Certeju de Sus (DC24A).
- 2.1. **Sa se prezinte capacitatea de tonaj al DC24A din Nomenclatorul de drumuri la Primariei Certeju de Sus?**
- 2.2. **Ce inseamna acces pe amplasament? Accesul la drumurile de interior in viitoarea cariera sau si acces extern, presupunand diverse transporturi?**
- 2.3. **Datorita faptului ca este vorba de o exploatare miniera , rugam DEVA GOLD SA sa prezinte variantele de drum industrial propuse in proiect, deoarece doar o referire vaga fara un traseu exact, pentru a se cunoaste impactul asupra zonei si a proprietatilor private. Precizam ca nu toata Comuna Certeju de Sus se afla in proprietatea privata a SC DEVA GOLD SA.**
- 2.4. **De asemenea , Deva Gold SA sa prezinte conturul PUZ in amanunt, identificat prin puncte TOPO si conturul licentei sau licentelor care fac obiectul prezentului PUZ, deoarece in Memoriul de prezentare a PUZ-ului se afirma ca exploatarea va fi facuta pe proprietatile companiei DEVA GOLD SA.Mentionam ca fosta licenta nr 435/1999 ocupa si alte proprietati private, detinute de persoane fizice sai juridice , blocand in acest fel alte activitati economice industriale , care ar fi putut functiona pe raza Comunei Certeju de Sus. Solicitam categoric sa se acorde mare atentie acestui nou PUZ , deoarece nu vom mai accepta monopolul si blocajele initiate de aceasta companie.**
3. In Memoriul Tehnic la pagina 11 se precizeaza ca “ in zona sud-estica a amplasamentului propus se invecineaza limita intravilanului propus prin PUZ -rezervoare pentru apa industriala 2 x 2500 mc , teritoriu cu care functiunea propusa va conlucra in mod direct din punct de vedere al specificului tehnologic propus.
- 3.1. **Tinand cont de faptul ca aceste rezervoare pentru apa industriala au fost dezafectate , am dori sa stim ce viabilitate are acest proiect minier, atata timp cat se face referire intr-un Memoriu tehnic de aprobare a PUZ-ului la obiective care nu mai exista.**
4. In Memoriul Tehnic la pagina 13 se afirma “ amplasarea uzinei de preparare propuse in vecinatatea carierei, pentru a facilita si fluxul tehnologic abordat-respectiv extragerea din cariera, transport auto, concasare, preparare, prelucrare,livrare si amplasarea haldelor de steril pe vechile amplasamente, extinderea ariei ocupate de acestea, materialul steril rezultat din descoperita se va depozita in trepte cu inaltimea de 10 m, berme de 7 m , asigurandu-se stabilitatea haldei.
- 4.1. **Uzina SC DEVA GOLD SA pe ce terenuri va fi amplasata? Proprietate privata DEVA GOLD SA sau pe proprietatea Statului roman? Exista un acord din partea**



Ministerului economiei in acest sens, tinand cont ca astazi la prezentarea Intentiei de PUZ, compania DEVA GOLD SA nu detine o licenta valabila sau un permis de exploatare?

5. In Memoriul de prezentare , pct 3.4.2. pagina 14 se precizeaza ca “ materialul pentru sistemul rutier propus va fi asigurat din carierele existente (Dealul Cucai si Floroaia).

5.1 Care sunt rezervele de andezit din Dealul Cucai si Floroaia, tinand cont, ca rocile andezitice au fost comercializate de DEVA GOLD SA pentru alte lucrari de infrastructura , in ultimii 3-4 ani?

6. Tot la pagina 14 , in Memoriul de prezentare se precizeaza “ SC DEVA GOLD SA propune pentru zacamantul Certej modelul bazat pe prelucrarea si vanzarea de concentrate auro-argentifere”.

6.2. Revenind la intrebarea de la punctul 2, insistam pe prezentarea variantei de drum industrial aprobata ,pe care se va transporta acest concentrat ? Prin drum industrial se intelege transportul care se realizeaza in afara incintei. Se va utiliza DJ 761 prin interiorul Comunei Certeju de Sus sau alt traseu?

Va rugam sa tratati cu responsabilitate aprobarea acestui PUZ, deoarece este un proiect cu un impact major asupra Comunei Certeju de Sus, iar prezentarea de date incerte, incorecte sau neprezentarea lor de catre operatorul minier DEVA GOLD SA , poate duce intr-o zona de nelegalitate, cu consecintele pe care le impune legea.

Este important sa avem minerit in zona, dar consideram ca la amploarea acestui proiect , trebuiesc prezentate date mult mai clare, locuitorii Comunei merita sa fie informati corect, iar ceilalti operatori economici din zona afectata trebuiesc consultati. Nu a fost aprobat pana astazi un PUZ cu enclave in el, nu este legal. Nu a fost aprobat un PUZ pentru un proiect atat de important, fara sa se cunoasca traseul exact pe care se va transporta acel concentrat, unde anume se vor amplasa haldele de steril, ce impact vor avea asupra Comunei?

Antrepriza Transilvana – prin Adm. Raluca Bugnar


Autosenna SRL -prin Adm. Daniel Bugnar

Propietar persoana fizica -Daniel Bugnar
